

LES BOUVADES : LES CAPRICES DE L'EAU AU FIL DES SAISONS



Gérées par la communauté de communes du Pays de Colombey et du Sud Toulinois depuis une dizaine d'années, les Bouvades ont la particularité de ne couler qu'une partie de l'année jusqu'à la commune de Bicqueley. La qualité de l'eau des Bouvades, qui sort des fissures du plateau calcaire (origine karstique), couplée à la présence de nombreuses zones boisées, permettent à des espèces d'insectes et de poissons exigeants de s'y développer. Le Castor, provenant de la Moselle tout proche, remonte les Bouvades pour venir se nourrir jusque dans les bois de Crézilles et Moutrot.
Communauté de communes du Pays de Colombey-Sud Toulinois : +33 (0)3 83 52 08 16 - <http://pays-colombey-sudtoulinois.fr/>

Plus d'infos sur les ENS : Conseil Départemental de Meurthe-et-Moselle
e-mail : nature@departement54.fr - téléphone : +33 (0) 3 83 94 56 87

LES DEUILLES EN PAYS DE COLOMBEY

Les deuilles (en vieux "lorrain") sont des résurgences par lesquelles l'eau remonte, parfois, du sous-sol calcaire. L'origine de la concentration des deuilles à cet endroit du territoire serait liée à de petits effondrements locaux suite à des mouvements de plaques terrestres, à l'inverse de la formation des volcans où les plaques se soulèvent. Sur une trentaine de kilomètres à vol d'oiseau, il s'agit d'un des systèmes karstiques à cours permanent les plus importants et les plus développés de l'Est de la France. Sur le site des Bouvades, le trou des Glanes et la deuille du Chahalot bouillonnent généralement en hiver, après que d'abondantes précipitations aient rempli les nappes souterraines. A l'inverse, à la belle saison, les eaux du ruisseau s'infiltrent dans le sol par les deuilles, offrant ainsi un paysage désertique.



UNE PLANTE PERSISTANTE : LA CLAUDINETTE

Protégée en Lorraine, la Nivéole printanière est une fleur blanche en forme de clochette, nommée localement "claudinette", qui s'étale comme un beau tapis vert et blanc dans les forêts, au début du printemps. Le vallon de l'Arrot accueille la plus belle station de Lorraine. Sa présence serait antérieure à la capture de la Moselle par la Meurthe (entre les deux dernières glaciations Riss-Würm – il y a 100 000 ans).



ACCÈS :

Commune de Moutrot
D 674. Le Trou des Glanes est à 2 km à l'est de Moutrot.
Parking : Aire de pique-nique du Trou des Glanes.

À VOIR SUR LE PARCOURS :

- » Le Trou des Glanes,
- » La mare forestière,
- » Le Trou du Chahalot,
- » Les Bouvades,
- » Les Nivéoles de Printemps.

APRÈS LA MARCHÉ :

- » Obélisque de Moutrot,
- » Deuilles et fontaines de Crézilles,
- » Egayoir à chevaux de Crézilles,
- » Produits bios (glaces, jus de fruits...) à Ochey (EARL O Maribelle au +33 (0)6 29 60 17 40),
- » Visite et goûter à la ferme des escargots à Ochey - Coquille des gourmets : +33 (0)3.83.52.83.32,
- » Bagneux et ses bières artisanales : Brasserie Maître Hanche au +33 (0)6 76 96 68 27.

INFORMATION :

Maison du Tourisme en Pays Terres de Lorraine,
1 Place Charles de Gaulle
54200 TOUL
+33 (0)3 83 64 90 60
<http://www.lepreedenancy.fr>



Crédits photographiques : couverture : G. Daviot, points d'intérêt (de haut en bas) : M. Grosjean, intérieur (de gauche à droite / de haut en bas) : M. Grosjean, G. Daviot, M. Grosjean.

© CD54 - 2016 - Impression CD54 Conception et réalisation : Delanchy communication

20 À MOUTROT

LE PETIT CIRCUIT DE L'EAU SALÉE

À LA RECHERCHE DE L'EAU PERDUE... ET RETROUVÉE

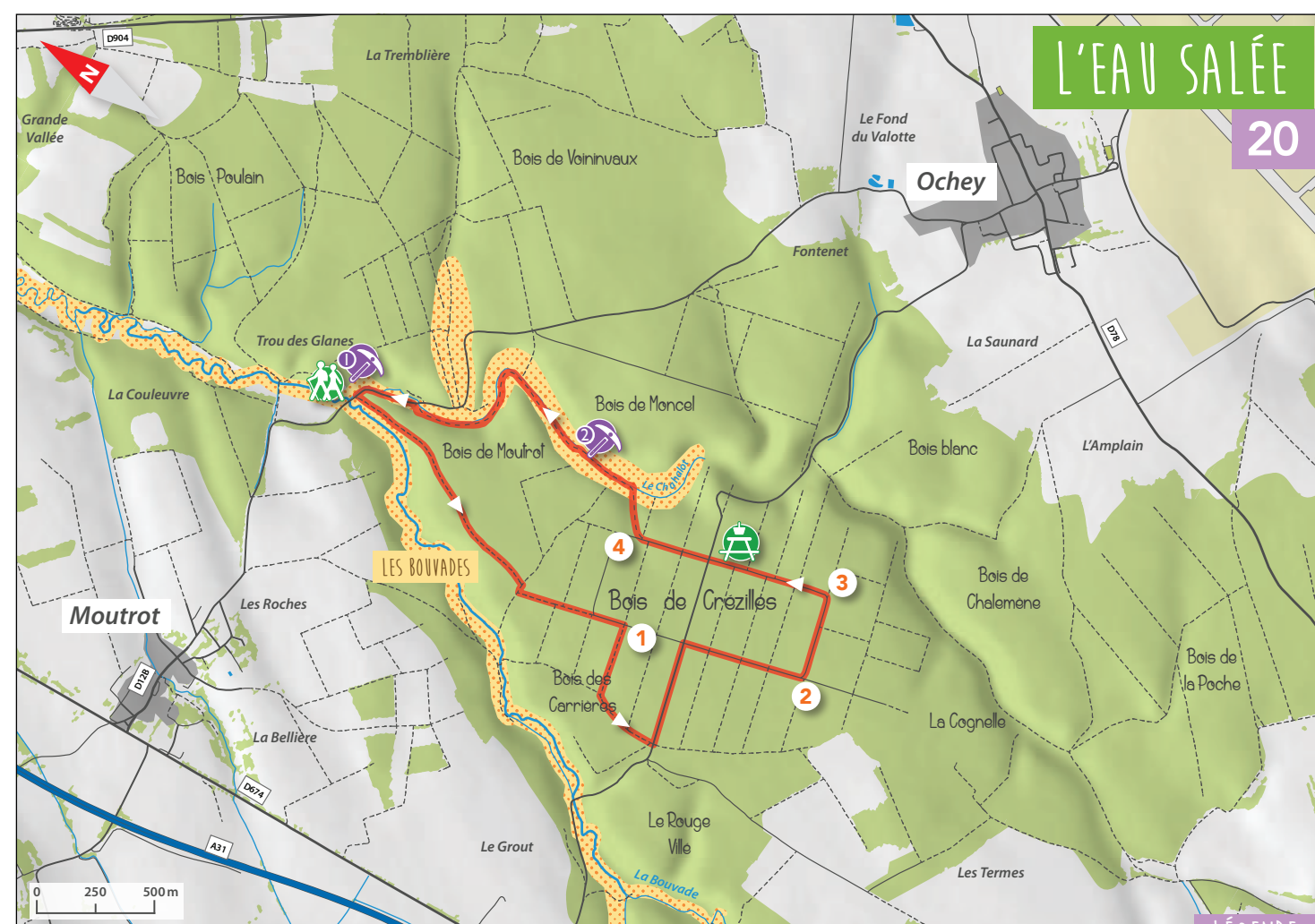
2H

5,5 KM EN BOUCLE
DÉPART : BULLIGNY
GPS : 48.597749, 5.916041
DIFFICULTÉ : TRÈS FACILE
BALISAGE :






L'EAU SALÉE

20



Du parking, prenez le chemin forestier qui monte tout droit dans la forêt.

- 1 Suivez le balisage  qui part à droite. Au croisement, prenez à gauche sur 300 m. A l'intersection, prenez à gauche la route forestière goudronnée pendant environ 500 m. Après 450 m, prenez le chemin à droite et suivez à nouveau le balisage  sur 500 m.
- 2 Prenez à gauche et poursuivez sur 350 m.
- 3 Prenez encore à gauche (vallée de Chahalot). Continuez ensuite toujours tout droit durant 500 m pour traverser à nouveau la route (aire de pique-nique). Continuez tout droit sur 300 m.
- 4 Puis prenez le chemin qui descend à droite. À l'intersection, suivez toujours le balisage  (vallée du Chahalot). Continuez toujours tout droit jusqu'à la passerelle. Traversez la passerelle et la prairie. Prenez enfin le chemin blanc qui monte au parking.



Les Bouvades



LÉGENDE

-  TROU DES GLANES
-  DEVILLE DU CHAHALOT
-  TABLE DE PIQUE-NIQUE
-  ESPACE NATUREL SENSIBLE

Nivéole printanière au milieu d'une résurgence